

Сомсиков А.И.

## Всемирный Потоп с его вероятными датировками

### Постановка вопроса

Если отмеченный в Библии Всемирный Потоп действительно существовал, то от него естественно должны были остаться многочисленные материальные следы. Такие следы имеются.

Вот они порядке следования с севера на юг Рис. 1 - 13 .



Рис. 1. Заносы на берегу Северного ледовитого океана



Рис. 2. Валун на территории Ленинградской области.




Рис. 3. Заносы в Санкт-Петербурге.



Рис. 4. Заносы в городе Старая Русса





Рис. 5. Заносы в городе Соликамске



Рис. 6. Раскопки в Москве на Красной площади в конце 19 века.  
Высота 150 м над уровнем моря.



Рис. 7. Заносы в Казани



Рис. 8. Заносы в Турции в городе Зевгма



Рис. 9. Заносы в Риме.






Рис. 10. Заносы в Египте



Рис. 11. Заносы в Египте




Рис. 12. Заносы в Египте до и после расчистки



Рис. 13. И на другом полушарии. Заносы на острове Пасхи

И это всего лишь малая часть. На деле их очень много, но и этого вполне достаточно. Ясно что перед нами ОДНО И ТО ЖЕ ЯВЛЕНИЕ *катастрофического* характера.

И самое главное – ПЛАНЕТАРНОГО масштаба.

Везде наблюдается одно и то же.

Сверху материковая поверхность покрыта сплошным слоем песка и глины толщиной от 2-х до 20 метров (в зависимости от рельефа местности – в низинах больше, на возвышениях меньше).

Историки и археологи уклончиво называют это "КУЛЬТУРНЫМ СЛОЕМ" (образованным якобы какими-то выброшенными кашками).

Но это, конечно, полная чушь. Ведь не в одних только городах, а вообще везде, по всей территории – от Северного Ледовитого океана до Турции и Египта!

Здесь перед нами не что иное как следы Всемирного потопа планетарного масштаба. Естественно возникает главный вопрос: а когда это было?

Здесь буйная фантазия ученых историков-библейстов вкупе с политиками может предлагать любые даты – 6000, 12000 лет назад. Когда угодно, но обязательно – очень давно.

Но, разумеется, такие даты являются чистой фикцией. Их нужно искать заново.

К чему мы и приступаем.

### Валуны

Начнем с валунов Рис.2, разбросанных по всей территории Ленинградской области.

Их каждый год по возможности убирают в процессе окультуривания или рекультивации земель, называемой также мелиорацией, если позволяют возможности техники.

А как их туда вообще занесло?

Историки и геологи, НИЧЕГО НЕ ПОНИМАЮЩИЕ В ФИЗИКЕ, говорят: эти валуны были оставлены ледником.



Был, дескать такой воображаемый *Ледниковый период*, который длился *многие миллионы лет*. Как, почему – это не к нам. Но в рамках этой «теории» Землю покрывал этот ледник, толщина которого *неизвестна*, а сам он при этом куда-то «полз». По дороге прихватывал валуны которые и притащил. Ледники вообще движутся медленно, поэтому и понадобились эти самые миллионы лет. Сам он потом растаял (вечная проблема писателей детективов – куда потом девать своих главных героев, Жюль Верн, например, даже целый «Таинственный остров» просто взорвал, после чего тот куда-то «исчез»), а валуны вот остались. Отличный вариант «объяснения». Реально есть валуны, но чтобы объяснить причину их появления *придумали* целый Ледниковый период длительностью в миллионы лет и воображаемый ползущий куда-то ледник, теперь реально отсутствующий.

Итак, есть первый вариант предлагаемого ответа – **ЛЕДНИК ИХ ОТКУДА-ТО ПРИТАЩИЛ**.

При этом он сам тоже ведь двигался, не так ли? А как вообще могут двигаться ледники? – В горах, например, на Кавказе в одном единственном направлении – сверху вниз под действием тяготения, т.е. ГРАВИТАЦИИ.

А на равнине такое движение НЕВОЗМОЖНО. Если только ледник не образует гору высотой несколько километров, которая тоже обладает текучестью и медленно расплзается по сторонам. Но это даже самые безумные научные фантазеры сказать не решатся. Просто игнорируют физические законы в расчете на необразованных обывателей.

И уж тем более невозможно движение воображаемого ледника *снизу вверх*. А что такое наша Ленобласть? – *Равнина* со слабым повышением к югу. А валуны раньше где находились? – На побережье, на уровне моря. Потом «поползли» с ледником на равнину, то есть немного **ВВЕРХ**.

Московская область является водоразделом. К северу понижение – реки текут обобщенно на север. К югу другое понижение - реки текут в целом на юг.

Поэтому-то Москва и выбрана **ЦЕНТРОМ** расположенном на высоте примерно 150 м над уровнем моря.

Значит, по первому варианту ответа ледник не просто полз по ровной (*эквипотенциальной*) поверхности, но даже и слегка **ВВЕРХ**.

Физически это попросту *невозможно*.

А что вообще после своего таяния оставляет бывший ледник? Есть такое слово **МОРЕНА**. Вот она, например, рис.14.



Рис. 14. Морена, оставленная растаявшим ледником.

Раздробленные медленно ползушим сверху вниз ледником МЕЛКИЕ камни попеременно с песком. Ледник перемалывает любые валуны подобно мельнице.  
На это похожи рассматриваемые валуны?



Рис. 15. Огромный валун Ленинградской области



Рис. 16. Другой валун, неподъемный для техники.

Итак, ледник отпадает. Как и ВЫДУМАННЫЙ только для этого Ледниковый период, теперь уже тоже *совершенно не нужный*.  
А что остается?



## Реальность Потопа

Остается другая версия – валуны могли быть принесены Потопом.

Но чтобы ее рассмотреть, нужно еще решить несколько промежуточных вопросов.

И прежде всего: чем мог быть вызван Потоп? Предположительно Всемирный (значение самого этого термина тоже нуждается в уточнении).

Дожди *отпадают*, даже идущие 40 дней подряд или как там еще по Библии.

Почему это? – Да потому, что в результате проливных дождей, пусть даже и с наводнениями и селями камни и валуны будут при этом двигаться куда? – Правильно, опять-таки – сверху вниз, если только мы не собираемся «опровергать» еще и самого Ньютона. А если желающих нет, то эти самые валуны на картинках могли бы двигаться только в сторону моря, никак не наоборот. Неясно, откуда бы им при этом внутри территории вообще оказаться, да ладно, будем считать, что это мелочи. Вообще-то подобные валуны обычно находятся «на берегу пустынных волн», где их собственно и приводит в указанный вид прибрежные волны за сотни лет. Путь им оттуда из-за наводнений или дождей единственный – в Океан, а отнюдь не вглубь суши. Не так ли?

Затяжные дожди, как и ледник тоже, стало быть, отпадают, хотя, конечно, могут и литься. Не в них причина. А что еще придумало воображение того же Склярова? – Конечно же, «падение метеорита». Размером с Европу. И вытекающие физические фантазии о «приливной волне» в виде так называемого СОЛИТОНА высотой километра в четыре, несколько раз обогнувшего Земной шар (сорок дней вроде считается длилось это СОБЫТИЕ, если по Библии). То есть все происходит в какой-нибудь одной затравочной ТОЧКЕ, направляясь оттуда уже во все стороны, сталкиваясь и интерферируя как чья-то фантазия вообразит.

В общем, практически очевидно, что при таком раскладе от жизни кроме тараканов или бактерий ничего не останется. Так что эту причину я тоже оставляю другим желающим.

Ну, есть и еще так называемые «инопланетяне», т.е. *земная высокотехнологическая нечеловеческая сверхцивилизация*. С людоедским мировоззрением Сахарова, предлагавшего взрывать рядом с побережьями термоядерные заряды. Чтобы снести все, что находится рядом. Это может привести к кратковременным ЛОКАЛЬНЫМ потопам и долговременному радиоактивному заражению больших площадей, но не к ПРЕДПОЛАГАЕМОМУ ВСЕМИРНЫМ потопу.

Последнее, что еще остается – внезапное опрокидывание оси земного вращения, именуемое эффектом Джанибекова [https://www.youtube.com/watch?v=agEn8M5SM\\_o](https://www.youtube.com/watch?v=agEn8M5SM_o).

А что это такое? – Вращается себе волчок в ВОЗДУХЕ, создающем ЭФФЕКТ торможения с нарушением динамического равновесия, в результате чего и происходит внезапное его опрокидывание.

Но ведь Земля-то вращается в космическом *вакууме*, где никакого воздуха нет, так что же у нее может вызвать такой эффект торможения? – Возможная причина всего одна – внутреннее перемещение масс самой Земли.

Таяние льдов на полюсах (но это *холодно*, так как непонятно, с чего это вдруг) или перемещение расплавленных *внутренних* масс (это уже *теплее*).

Вот, например, плато Путорана – громадная территория, образованная *трапповым* (то есть ступенчатым) извержением супервулкана Рис. 14 - 16.



Рис. 14. Плато Путорана на географической карте



Рис. 15. Плато Путорана






Рис. 16. Плато Путорана.

Когда же оно образовалось? – Научный ответ – НЕИЗВЕСТНО.

Скорее всего, это именно ТО. Гигантская масса, выдавленная на поверхность Земли изнутри в результате извержения супервулкана. Подобного Йелоустоунскому, который теперь реально пугает американцев. Станут и дальше разрушать Россию – им можно немного помочь. Один мощный взрыв и всю Америку зальет извержение этого супервулкана. Конечно, при этом и весь остальной мир пострадает.

Но что при этом остается внутри – неужели же пустота? – Да нет, просто немного уменьшается *плотность* пород (вес в единице объема). Из-за истечения из них газообразного водорода. Это открытие современного великого ученого Владимира Ларина. Он установил, что если увеличивать сжатие горных пород воображаемым суперпрессом причем в атмосфере газообразного водорода, то довольно долго ничего особенного не происходит. Однако при некоторой предельной величине давления водород начинает резко поглощаться камнями (как бы «растворяется» в них) и при этом объем камней скачкообразно *уменьшается* и плотность соответственно скачком *возрастает*. Камни становятся маленькими и очень тяжелыми, а водород в очень большом количестве находится внутри них (это установленный *физический* факт). И наоборот, если водород выходит из камня (это происходит естественно, так как молекула водорода самая маленькая, легко помещается между другими молекулами камней и даже может *перемещается* между ними в том числе и вылетая наружу), то камень резко расширяется, а его плотность снижается. И происходит такое вот извержение. Внутри Земли – огромное количество водорода, который постоянно истекает наружу и уносится в космос. В отдельных местах его выходит так много, что от малейшей искры может произойти взрыв с образованием воронки. А водород химически соединяется с атмосферным кислородом, образуя при этом *воду*. В этом и заключается ***причина появления на Земле морей и океанов.***

Так что такое опрокидывание Земного волчка физически возможно.

Да не просто возможно, но и, по-видимому, произошло. При этом прежнее положение полюса находилось в *Гренландии* (поэтому Гренландия ДО СИХ ПОР ЕЩЕ ПОКРЫТА ЛЬДАМИ, хотя они теперь ускоренно тают – это же бывший Северный полюс!), а теперь сместилось в нынешнее положение – внутри Северного ледовитого океана.

Притом с учетом размеров и массы Земли само это событие происходит достаточно медленно *десятками дней* (смещение полюса вращения с Гренландии в нынешнее положение порядка 1200 км!).

Вот здесь получаем требуемое уточнение понятие ВСЕМИРНОСТИ. Поворот оси земного вращения происходит относительно *другой оси* – этого углового поворота. Вблизи

самой оси углового поворота ровно ничего не происходит, зато по диаметру такое смещение максимально.

Причем оно происходит по-разному. Твердые материки перемещаются как одно целое, а ОКЕАНЫ? – Они ведь жидкие и по инерции стремятся двигаться по прежнему направлению. НАЛЕЗАЯ на неожиданно изменившие положение материки.

А какая при этом толщина океанских вод? – От 4 до 8 км! И все это хлынет на материк сметая все на своем пути. Забрасывая по пути и эти самые валуны. Они конечно каменные, должны при этом просто тонуть, но воды Потопа несут еще и океанские льды и даже айсберги, которые запросто могут впечатать в себя и множество валунов и потащить их далеко вглубь территории.

Причем в зависимости от положения материка Потоп окажется где-то сильнее, а где-то меньше. А значит и разрушение человеческой цивилизации будет *неодинаковым*. Кто-то пострадает по максимуму, а кого-то и не заденет вовсе.

### «Всемирность» Потопа

Итак, Всемирный Потоп вполне реален. Вопрос в том, насколько он действительно *всемирен*. Все определяется направлением движения океанских вод.

По результатам можно сказать следующее. Каков общий итог этого ужасного бедствия?

– Громадное число городов и селений Руси было разрушено и исчезло, оставшиеся были очень серьезно повреждены.

– Мамонты равнин Евразийской континента были полностью уничтожены. Все, что от них осталось показано на рис. 1.

– Великая Тартария погибла окончательно и навсегда. Осталась только на старых географических картах. Ее теперь называют Сибирью, которая практически обезлюдела. Ее пришлось осваивать заново. Активно уже при Столыпине.

– Антарктида переместилась к южному полюсу и стала покрыта льдами.

– Леса на огромной территории Евразии – снесены и исчезли рис. 17 - 19.



Рис. 17. Вид сибирских поселков после Потопа.





Рис. 18. Вид Сибирских поселков после Потопа.

Лесов больше нет.



Рис. 19. Поселок Тайга на месте бывшей тайги.

Осталось только название.

Теперь это постепенно залечено рис. 20.




Рис. 20. Нынешний вид заново отросшей тайги.

Этим таежным деревьям не более 200 лет! Здесь календарная привязка ко времени Потопа.

А в Африке и Южной Америке джунгли не пострадали и сохранились живыми тысячелетние деревья! Потоп прошел мимо них рис. 21.



Рис. 21. Тысячелетние баобаб в Африке и секвойа в Америке.

Африканские и индийские слоны тоже не погибли! И даже «допотопные» животные Северной Америки рис. 22.





Рис. 22. Их добивали люди, а не Потоп.

### Каково же было направление движения Потопа?

Это возможно понять, глядя на карту рис. 23.

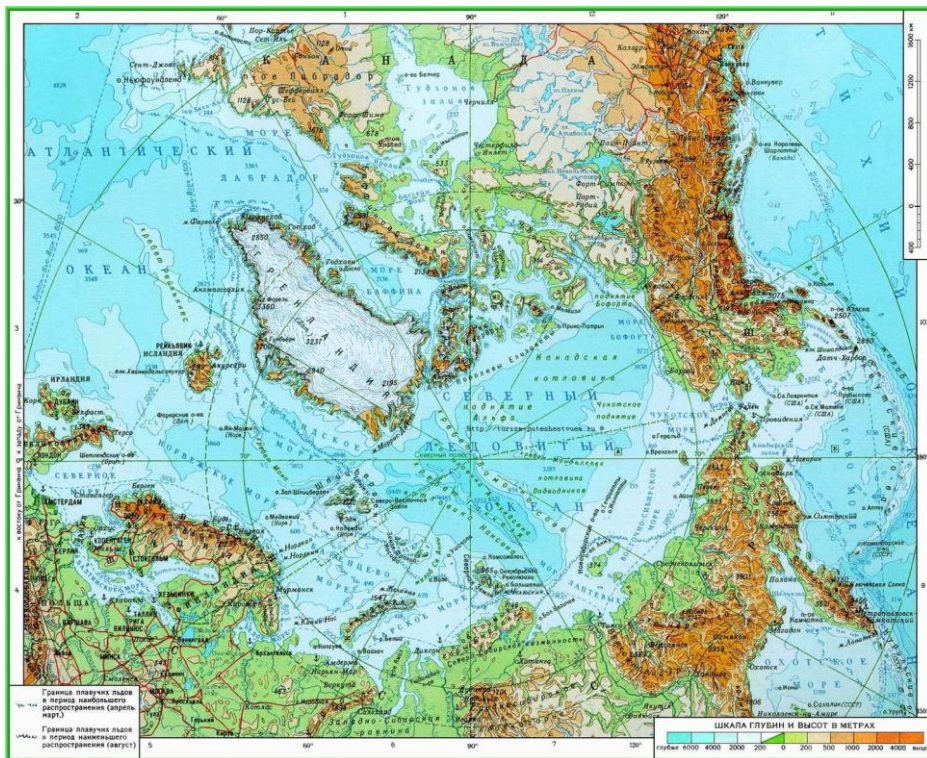


Рис. 23. Карта Гренландии и Северного ледовитого океана.

Северный полюс сместился по тридцатому *западному* меридиану. Гренландия уезжает на юг, а Антарктида – к Южному полюсу. Воды Атлантики по инерции вдвигаются в Северный ледовитый океан. Выдавливая его. Куда именно? – По всей Евразии, Потоп заливаает равнины Руси двигаясь с севера на юг.

Понятно теперь откуда куда он забросил прибрежные валуны? – С северного побережья на юг. По всей примыкающей территории. Прокатил, но не успел разрушить, это же не ледник. Потоп захватил Петербург и Москву, несясь на юг через Турцию и Средиземное море, заливая Рим и Египет. Возможно, даже и снес растительность, образуя Сахару. При этом, судя по карте, Западная Европа пострадала значительно меньше. На крайнем Западе – Англия, Франция, Испания с Португалией, возможно, и вовсе не пострадали. Воды Атлантики прошли *мимо* них, устремляясь на север.

Ну, и когда же произошла сама эта катастрофа?

### Время Потопа

Вот первая дата, оставленная классиком русской литературы – 1824 год.



Рис. 24. Потоп в Петербурге 1824 год.

Иллюстрация к поэме Пушкина «Медный всадник»

Вторая дата дана находками при раскопках в Старой Руссе рис. 25 – 26.



Рис. 25. Монета найденная раскопками в Старой Руссе.

Дата монеты – 1734 год. От Иисуса 734 или 1734 год.





Рис. 26. Свинцовая пуля с датировкой 1820 год

Итак, свинцовая пуля свидетельствует – не раньше 1820 года. Пушкинская дата подтверждена. Но это нижняя цифра. А что может служить верхней?

Думаю, следующие лет 30 страна постепенно приходила в себя, отстраивая то, что можно было восстановить, делая ревизию утраченного по всей ее огромной сначала хотя бы европейской территории. То есть примерно к 1850 году стала жить заново и это верхняя цифра. О масштабе катастрофы старались особо не распространяться. Но и наши западные «друзья» и партнеры тоже ведь не дремали.

#### **Политические последствия**

Со времени Потопа «цивилизованная» Западная Европа облегченно вздохнула – теперь-то наконец Россия отстала и навсегда!

И можно попробовать добить ее окончательно, превратив навсегда в колонию. Конечно, для этого понадобилась длительная тоже 30-летняя подготовка.

Попытка произошла во время так называемой Крымской войны, фактически мировой, поскольку нападению Россия подверглась со всех сторон – Санкт-Петербурга, Крыма и Сахалина с Чукоткой, притом силами мировой коалиции рис. 27.



Рис. 27. Крымская война 1855 года

При этом обороняли руины Севастополя, разрушенные Потопом! С великим трудом и временными потерями России смогла наконец отбиться.

Тем временем западные художники 19 века увлеченно рисовали картины Библейского Потопа, посланного людям, то есть Москве в наказание за якобы некие ее грехи рис. 28 - 29.




Рис. 28. Радости Запада по поводу постигшей Москву беды




Рис. 29. Библейская кара Москвы



### А что может рассказать о Потопе случайно уцелевший свидетель?

Это прекрасно показано в замечательном китайском фильме «Вспоминая 1942» «Back To 1942» / Yi jiu si er (Фэн Сяоган / Xiaogang Feng) [2012]



Рис. 30. Уцелевшие

Там правда не Всемирный потоп, а всего лишь Мировая война с ее обстрелами и бомбежками, но в остальном все удивительно достоверно. Кроме озабоченности американца, вызванной страданиями китайцев.

### Отрицание Потопа

Есть люди, тотчас начинающие кричать – теория заговора, Потопа не было, все это лженаучные выдумки! Это установка, не подлежащая обсуждению.

Им можно предложить очень интересные ролики на Ютубе. Один из них <https://www.youtube.com/watch?v=SdMJbjvLpDM> выполнен автором Кадыкчанским (Андрей Викторович Голубев) рис. 31.



Рис. 31. Андрей Кадыкчанский

В нем есть очень интересная фотография с откапыванием рабочими ДОПОТОПНОГО железнодорожного полотна рис. 32.

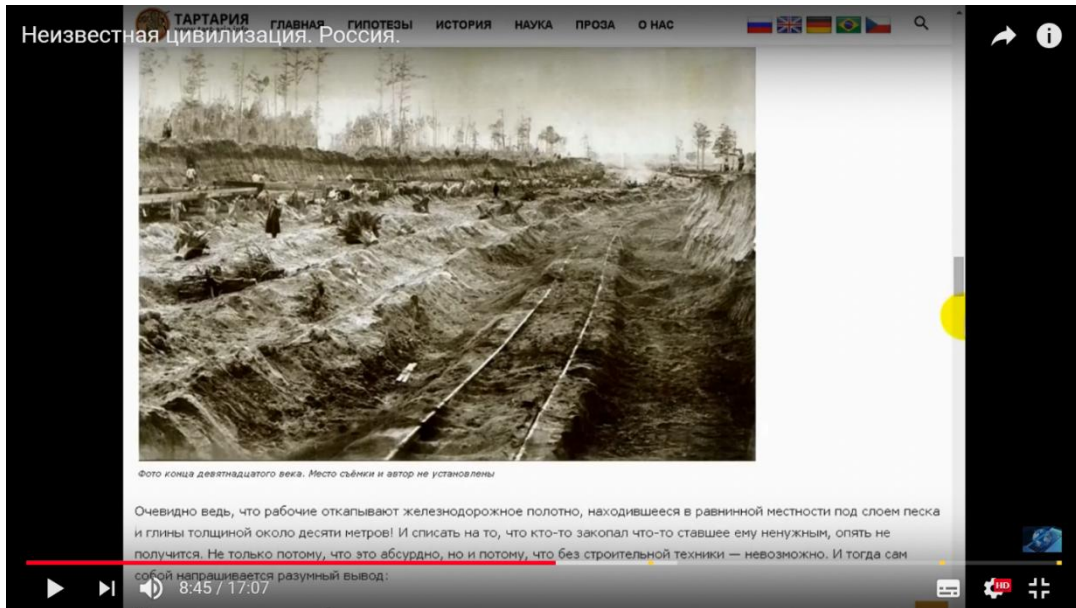


Рис. 32. Допотопное железнодорожное полотно.

То есть *выполненного* до 1824 года. А значит, Московия и Великая Тартария совсем не были в это время «отсталыми навсегда».

А в двух других <https://www.youtube.com/watch?v=SgUHrvdQGSM> и <https://www.youtube.com/watch?v=W-OQH4-fluY> содержатся крайне интересная информация о Донецке. Том самом, который пытаются усмирить нынешние киевские власти. Который был до того Сталино, а до революции - Юзовкой, а еще раньше до Потопа – назывался неизвестно как. Точнее считается, что его вовсе не было, поскольку он якобы был основан неким англичанином Юзом.

А кто такой этот Юз? Богатейший человек Англии и известнейший коллекционер. И вот он где-нибудь в 1885 году сидя у себя в Англии тычет пальцем в карту, изображающую степь донецкую и решает организовать там металлургический комбинат. С чего бы это? И сразу же выпускает акции этой фирмы в число держателей которых входят члены августейшего семейства. И самое удивительное – дела идут в гору. В чем тут секрет тогдашнего Илона Маска?

Ответ можно получить в книге «Приключения барона Мюнхаузена» вот этими двумя картинками рис. 33 – 34.



Рис.33. Усталый Мюнхаузен привязывает коня к случайно подвернувшемуся колышку.





Рис. 34. А утром обнаруживает, что весь снег растаял

А его привязанный конь болтается наверху.

Это остроумная метафора Потопа. С той только разницей, что у Мюнхаузена заносы сами растаяли, а в реальности их приходится с превеликим трудом раскапывать. Здесь главное – знать где копать. Но для этого есть и карты, и точные знания августейшего семейства, наконец просто торчащие из земли трубы занесенного Потопом металлургического предприятия. Которое нужно просто лишь раскопать. Чтобы добраться до склада готовой продукции. Выгодное дело!

Вот только собственными силами правителям до всего не добраться. Слишком уж велик нанесенный Потопом ущерб, до всего руки просто не доходили. Вот и продают англичанину эту лицензию. А значит до 1824 года по крайней мере в Донцке, а может и много где еще существовал металлургический комбинат, а англичане об этом прекрасно знали.

Вот так и выглядела на практике «извечно отсталая» Россия в ее допотопные времена.